







03.quadro conoscitivo

Tav. 03 - SISTEMA IDROGRAFICO

[illegible]

LEGENDA

 Sorgenti

-  Aree compromesse dei fiumi per progressiva perdita dei caratteri identitari
-  Aree fragili dei fiumi e degli arenili per progressiva perdita della leggibilità nel paesaggio
-  Bacini imbriferi immediatamente a monte delle captazioni ad uso idropotabile
-  Invasi ed alvei di laghi, bacini e corsi d'acqua
-  Specchi d'acqua

Reticolo idrografico

- Reticolo idrografico principale
- Reticolo idrografico minore
- Altri tratti della rete scolante

Carta della velocità di movimento verticale del suolo nel periodo 2011-2016

- Velocità movimento verticale suolo: -10/-7,5 mm/a
- Velocità movimento verticale suolo: -7,5/-5 mm/a
- Velocità movimento verticale suolo: -5/-2,5 mm/a

